






Département de l'Allier
Commune de LA CHAPELLE


Réglementation des boisements

Plan :
Zonage - Section AW

Légende :

-  : Zone de boisement libre
-  : Zone de boisement réglementé
-  : Zone de boisement réglementé après coupe rase
-  : Zone de boisement interdit
-  : Zone de boisement interdit après coupe rase

Echelle :
 1 : 5 000
Fond :
 Cadastre & Orthophotoplan
Source :
 Conseil Général de l'Allier - IGN
Dossier :
 5000

Suivi :		Intervention :	
Version	Date	Objet	GP
V1	Mars 2010		
V2	Octobre 2010		

Maître d'oeuvre :

 Bureau d'Etudes Réalités
 24, rue Georges Pompidou
 42000 Louches
 Tél : 04 77 67 83 06
 Mail : jpey@realties.fr